







stav	návrh	
		hranica lokality záberu PP
		poradové číslo lokality záberu PP
		chránená poľnohospodárska pôda
		hranica lokality záberu LP
		poradové číslo lokality záberu LP
		ochranné pásmo lesného pozemku (LP)

FUNKCIA ZÁBERU

B	obytná funkcia (rodinné domy)
OV	občianska vybavenosť
PV	výrobné podnikateľské aktivity, skladové hospodárstvo
RS	rekreačná a športová vybavenosť
D	doprava
VZ	verejná a izolačná zeleň

ZaD č.3 ÚPN-O Hodkovce boli schválené dňa
obecným zastupiteľstvom č.u.:
č. VZN:

Ing. Gabriel Sobota
starosta obce



**PERSPEKTÍVNE POUŽITIE PP A LP NA
NEPOL'NOHOSPODÁRSKE ÚČELY**

ÚPN-O Hodkovce ZaD č.3

zodpovedný projektant:
Ing. arch. Dušan Marek

Legenda

v.č.: **7**