









územný plán obce Hodkovce



stav	návrh	
		hranica lokality záberu PP
		poradové číslo lokality záberu PP
		hranica BPEJ
		kód a skupina BPEJ

FUNKCIA ZÁBERU PP

- B** obytná funkcia (rodinné domy)
- D** doprava

Schválené obecným zastupiteľstvom obce Hodkovce
dňa 12.04.2023, uznesením č. 021/2023.
Závazná časť vyhlásená VZN č. 01/2023,
dňa 12.04.2023 s účinnosťou od 28.04.2023.

Juraj Kozel
starosta obce



**PERSPEKTÍVNE POUŽITIE PP A LP NA
NEPOL'NOHOSPODÁRSKE ÚČELY**

ÚPN-O Hodkovce ZaD č.3

zodpovedný projektant:
Ing. arch. Dušan Marek

Legenda

v.č.: **7**