














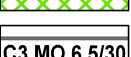
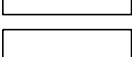

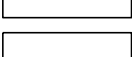
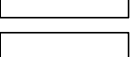
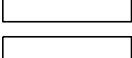

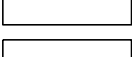
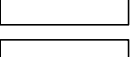


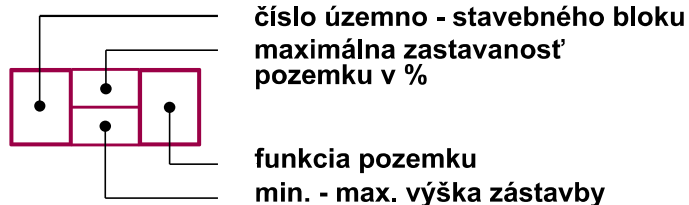


stav	návrh	
		hranica zastavaného územia sídla
		plochy s objektmi rodinných domov (obytná zástavba)
		hospodárske objekty a garáže na pozemkoch obytnej zástavby
		polyfunkčné plochy bývania a občianskej vybavenosti
		polyfunkčné plochy občianskej vybavenosti, rekreačnej a športovej vybavenosti (OV+RS)
		polyfunkčné plochy občianskej vybavenosti výrobných podnikateľských aktivít, skladového hosp., technickej infraštruktúry a dopravných zariadení
		plochy verejnej a izolačnej zelene
		cesta III. triedy a miestne obslužné komunikácie s kategóriou
		účelové, prístupové komunikácie s kategóriou
		pešia komunikácia
		hygienické ochranné pásmo ČOV
		ochranné pásmo lesného pozemku

### ZÁVÄZNÉ REGULATÍVY





	uličná čiara - stav a návrh
	hranica funkčného členenia územno-stavebného bloku



### FUNKČNÉ ČLENENIE

- B** obytná funkcia (rodinné domy)
- OV** občianska vybavenosť
- PV** výrobné podnikateľské aktivity, skladové hospodárstvo
- RS** rekreačná a športová vybavenosť

### SMERNÉ REGULATÍVY

	uličná čiara - rezerva
	uličná čiara - rezerva na zrušenie
	stavebná čiara
	členenie územno-stavebného bloku na pozemky

ZaD č.3 ÚPN-O Hodkovce boli schválené dňa  
obecným zastupiteľstvom č.u.:  
č. VZN:

Ing. Gabriel Sobota  
starosta obce



ÚPN-O Hodkovce ZaD č.3

zodpovedný projektant:  
Ing. arch. Dušan Marek

Legenda

v.č.: **4**

**KOMPLEXNÉ PRIESTOROVÉ USPORIADANIE  
A FUNKČNÉ VYUŽÍVANIE ZASTAVAVANÉHO ÚZEMIA**