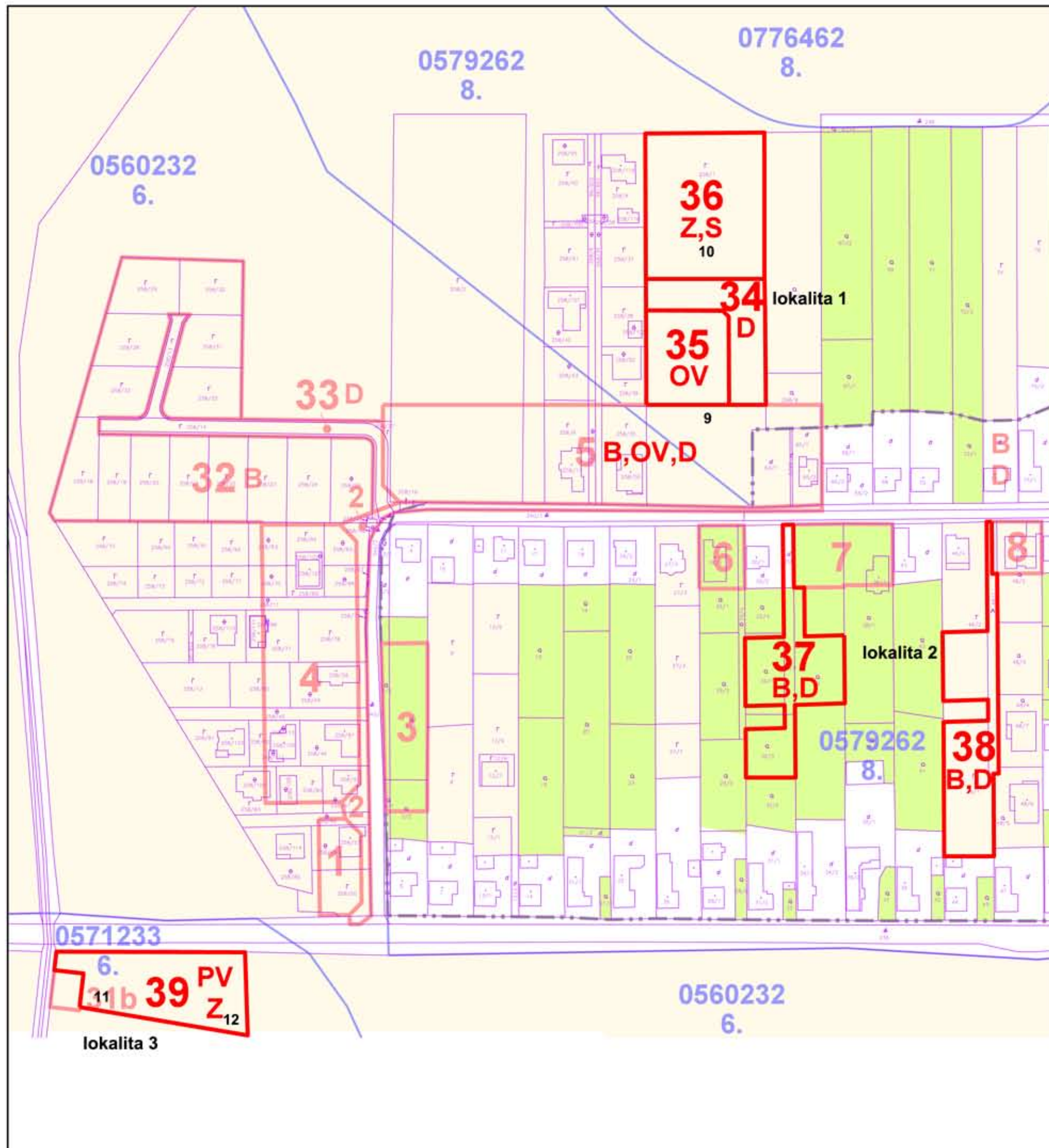




územný plán obce Hodkovce



zmeny a doplnky č.2



-  hranica lokality záberu PP
 poradové číslo lokality záberu

FUNKCIA ZÁBERU

- B** bývanie
OV občianska vybavenosť
PV výroba, technická infraštruktúra
D doprava
Z zeleň
S šport

9-Obecná materská škôlka, 10-polyfunkčná plocha verejnej zelene a športu, 11-ČOV, 12-Zberný dvor

schválené Obecným zastupiteľstvom dňa
č. uznesenia
č. VZN

Ing. Gabriel Sobota
starosta obce

**7 PERSPEKTÍVNE POUŽITIE PP A LP NA
NEPOL'NOHOSPODÁRSKE ÚČELY m 1:2 000**

Územný plán obce vypracovalo
architektonické štúdio ADM

hlavný riešiteľ: Ing.arch. Dušan Marek
dátum vypracovania: 2018

